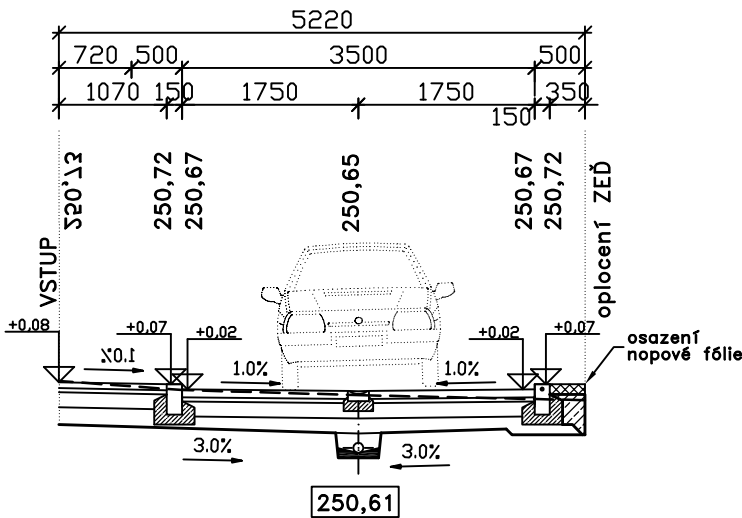
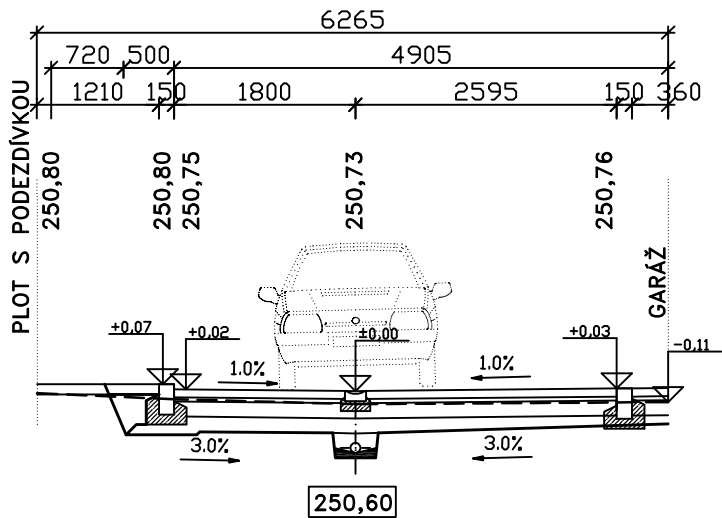


# PRACOVNÍ PŘÍČNÉ ŘEZY

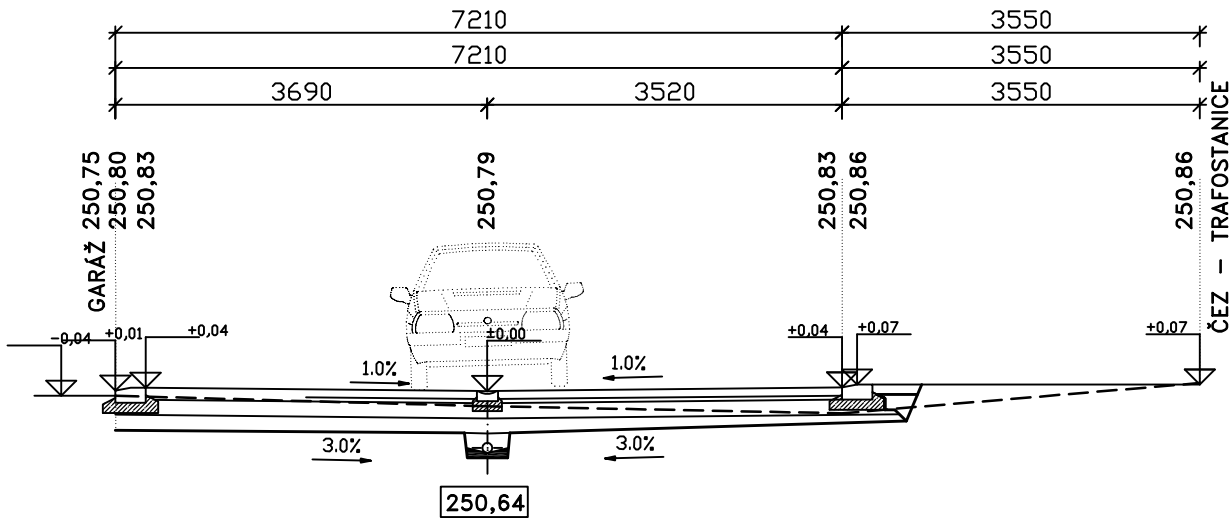
PRACOVNÍ PŘÍČNÝ ŘEZ 01  
0,023 30km – VSTUP



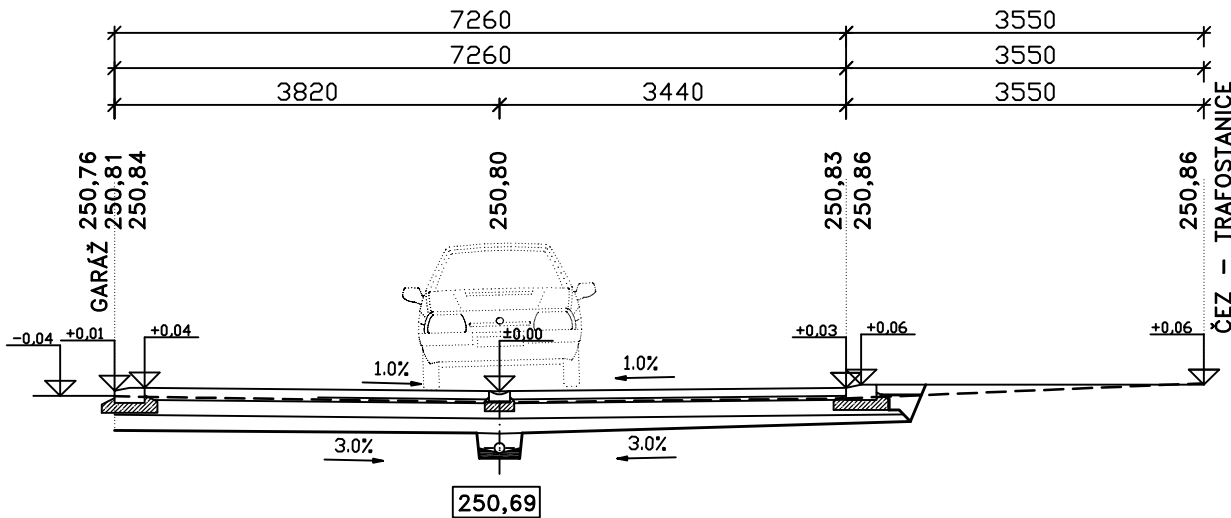
PRACOVNÍ PŘÍČNÝ ŘEZ 02  
0,031 39km – VJEZD VPRAVO



PRACOVNÍ PŘÍČNÝ ŘEZ 03  
0,037 43km – VJEZD VPRAVO



PRACOVNÍ PŘÍČNÝ ŘEZ 04  
0,038 33km – VJEZD VLEVO



ZMĚNA Č. / VARIANTA Č.:	DATUM:	HLAVNÍ PROJEKTANT:	VYPRACOVAL:	KONTROLOVAL:	AUTORIZOVANÝ TECH. / ING.:

Tato dokumentace je výhradním duševním a obchodním vlastnictvím zpracovatele. Pořizování kopií tohoto dokumentu nebo jeho částí, případně jeho předávání třetím osobám bez písemného souhlasu zpracovatele je nepřipustné. Zneužitím se vystavuje osoby nebezpečí trestního stíhání.

HLAVNÍ PROJEKTANT:	VYPRACOVAL:	KONTROLOVAL:	AUTORIZOVANÝ TECH. / ING.:	Zpracovatel PD:		
	Ing.Vladimír Dulík		Ing.Vladimír Dulík	<div></div>		
KATASTRÁLNÍ ÚZEMÍ: k.ú. CHRUDIM [654299] STAVEBNÍ ÚŘAD: CHRUDIM						
INVESTOR: MĚSTO CHRUDIM, Resselovo náměstí 77, 537 01 Chrudim I IČO: 00270211						
NÁZEV AKCE: Úprava části zpevněné plochy na st.p. 1167/2 v k.ú. Chrudim						
ROZSAH PD : Projektová dokumentace dle vyhlášky č. 405/2017 Sb., příloha č.11 k vyhlášce č. 499/2006 Sb. Rozsah a obsah dokumentace pro vydání společného povolení stavby D, S, MK a VÚK						
OBJEKT: SO 101 - ZPĚVNĚNÁ PLOCHA NÁZEV VÝKRESU: PRACOVNÍ PŘÍČNÉ ŘEZY				ZAKÁZKOVÉ ČÍSLO :		Č.PARÉ:
				ARCHIVNÍ ČÍSLO :		
				DATUM : duben 2021		
				FORMÁT: 2 x A4		
				MĚŘITKO:	ČÁST PD:	OZNAČENÍ:
				1:75	D.1.1.2	4

Stupeň PD : stavební řízení - SPOLEČNÉ POVOLENÍ